



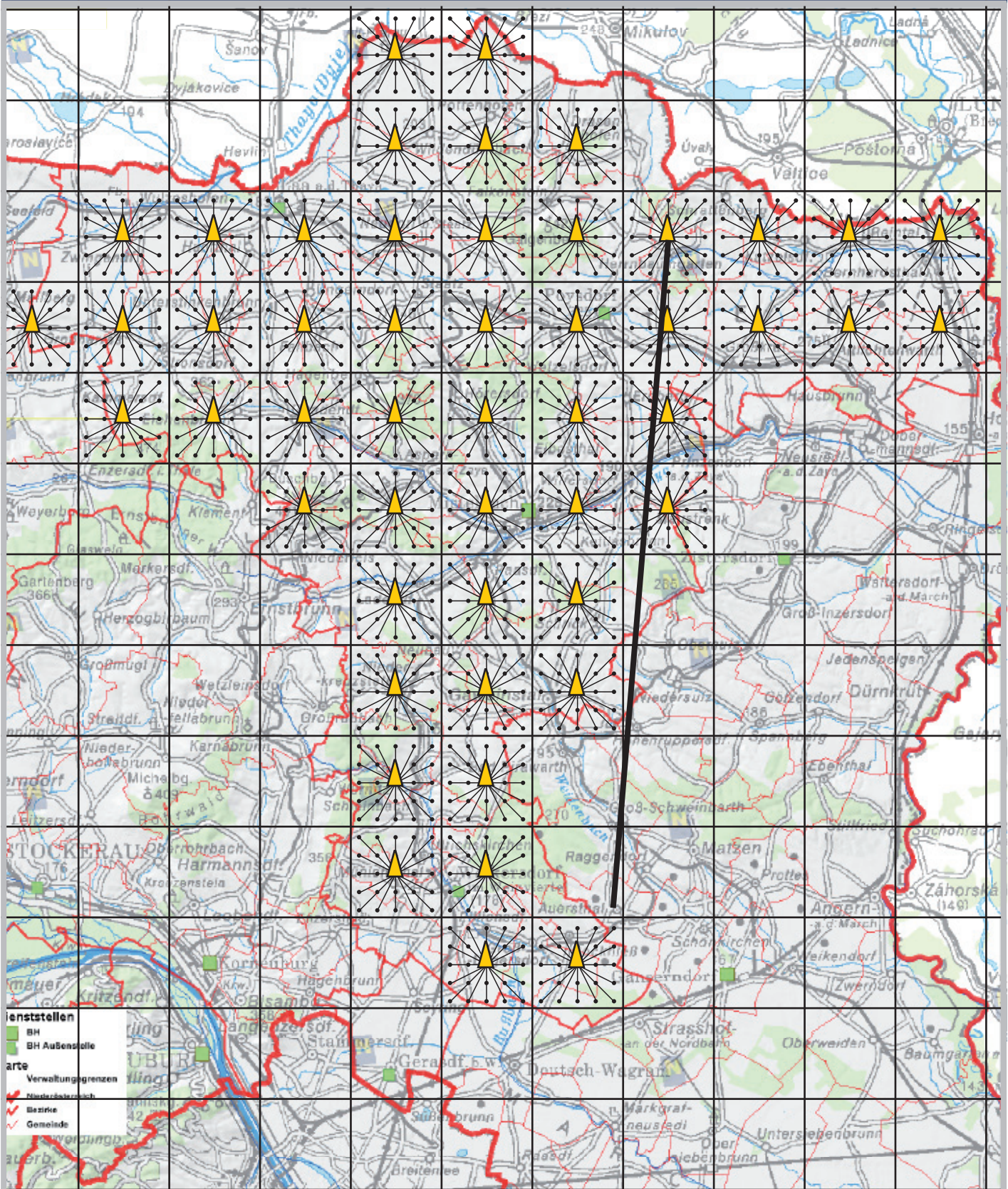


Hände weg vom Weinviertel! 50 Fracking-Bohrstellen* alle 5km?


-  50 Bohrplätze mit jeweils 25 Frack-Bohrungen
-  Raster der Frackingzonen 5x5km
-  Leitungsstrang von Herrnbaumgarten nach Auersthal
-  25 Frack-Bohrungen je Bohrturm



www.weinviertelstattgasviertel.at



Beispielhafte Darstellung der 50 Bohrplätze im Bezirk Mistelbach



*Ein Raster von 5x5km mit 50 Bohrplätzen entspricht nahezu der Gesamtfläche des Bezirkes Mistelbach!
Die Zahlen basieren auf Angaben der OMV bei der Informationsveranstaltung am 23.1.2012 in Poysdorf.